

Get To Know Your Integrated Regional Water Management Group: KINGS BASIN WATER AUTHORITY IRWM

WHAT IS INTEGRATED REGIONAL WATER MANAGEMENT?

The Integrated Regional Water Management (IRWM) program is a statewide voluntary water planning and implementation program established in 2002 to incentivize regional collaboration among multiple water agencies and stakeholders in order to address multiple water needs on a regional scale and advance the implementation of multi-benefit projects. The IRWM program, which is administered by the Department of Water Resources (DWR), offers grant funding to IRWM groups for projects that support integrated regional water management planning and implementation, optimize water supply and reliability, protect or improve water quality and enhance ecosystems. Since the creation of the program, 48 IRWM groups have been formed.

Regional Water Management Group (RWMG): Formed by joint powers agreements, memorandums of understanding or other agreements between local agencies to create regional plans to address qualified programs or projects, also known as IRWM Groups or Regions.

WHY IS IRWM IMPORTANT?



IRWM creates a unique opportunity for diverse stakeholders to come together and manage all water-related needs, identify common water challenges and advance shared solutions. Working together and leveraging limited resources can lead to more effective, affordable, water solutions and more reliable water supplies.

FUNDING OPPORTUNITIES

Over \$1.5 billion in voter approved State bonds have been provided to the Integrated Regional Water Management Program. The most recent voter approved bond, Proposition 1 (Prop 1), provided \$510 million for DWR to award IRWM grants, with specified allocations to 12 Funding Areas in California. The Tulare-Kern Funding Area is one of the twelve Funding Areas and has been allocated \$34 million. As required by legislation, at least 10% or \$3.4 million has been reserved for projects that directly benefit Disadvantaged Communities (DACs).

Funding Area: A Funding Area represents a hydrologic region focused on coordinating a strategic approach to regional water resources management. Twelve Funding Areas were established statewide and allocated a specific amount of funding to support IRWM activities.

YOUR IRWM AT A GLANCE

IRWM NAME: Kings Basin Water Authority IRWM

YEAR IRWM FORMED: 2009

FORMATION TYPE: Joint Powers Agreement

AGENCIES INVOLVED: There are 17 Member Agencies and 42 Interested Parties. The member agencies are: City of Clovis, City of Dinuba, City of Fresno, City of Kerman, City of Parlier, City of Reedley, City of Sanger, City of Selma, County of Fresno, County of Tulare, Alta Irrigation District, Consolidated Irrigation District, Fresno Irrigation District, Fresno Metropolitan Flood Control District, Kings County Water District, Kings River Conservation District, and Raisin City Water District. See page 5 for a list of Interested Parties.

IRWM BOUNDARIES: See map on page 3.

YOUR IRWM AT A GLANCE (continued)

DISADVANTAGED COMMUNITIES: See map on page 4.

GOVERNING BOARD:

Mary Fast, City of Reedley – Chair
Bill Stretch, Fresno Irrigation District – Vice Chair
Paul G. Peschel, Kings River Conservation District – Secretary/Treasurer
Brian Trevarrow, Kings River Conservation District – Assistant Treasurer
Soua Lee, Kings River Conservation District – Program Manager

IRWM MEETINGS: The Board meets the third Wednesday of April, July, and October at 9:30 am. The Advisory Committee meets on the third Wednesday of March, June, and September 2019 at 9:30 am. All Board/Advisory Committee meetings take place at the Fresno County Farm Bureau Boardroom – 1274 W. Hedges Ave., Fresno, CA 93728.

IRWM WEBSITE: <http://www.kingsbasinauthority.org/>

HOW TO GET INVOLVED WITH YOUR IRWM

Obtain More Information. Visit your group's website as it will contain significant information and updates.

Sign up to Get Updates. Contact your IRWM to be added to the interested parties list. You will receive information about upcoming public meetings.

Attend Public Meetings. Public meetings are opportunities to share your thoughts on common water needs, provide input, and ask questions.

Join an Advisory Committee. An advisory committee was formed to assist the governing board with IRWMP development and implementation. Advisory committee meetings are open to the public and any member of the public is welcome to attend.

Join your Group and/or Adopt the IRWM Plan. New entities wishing to join the Kings Basin Water Authority as either Members or Interested Parties must complete a three-step process, including submitting a written request to join, complete the Member/Interested Party questionnaire, and provide documentation of IRWMP adoption or intent to adopt.

CONTACT INFORMATION

IRWM

Soua Lee
Associate Resource Analyst, Kings River Conservation District
slee@krcd.org
(559) 237-5567

SELF-HELP ENTERPRISES

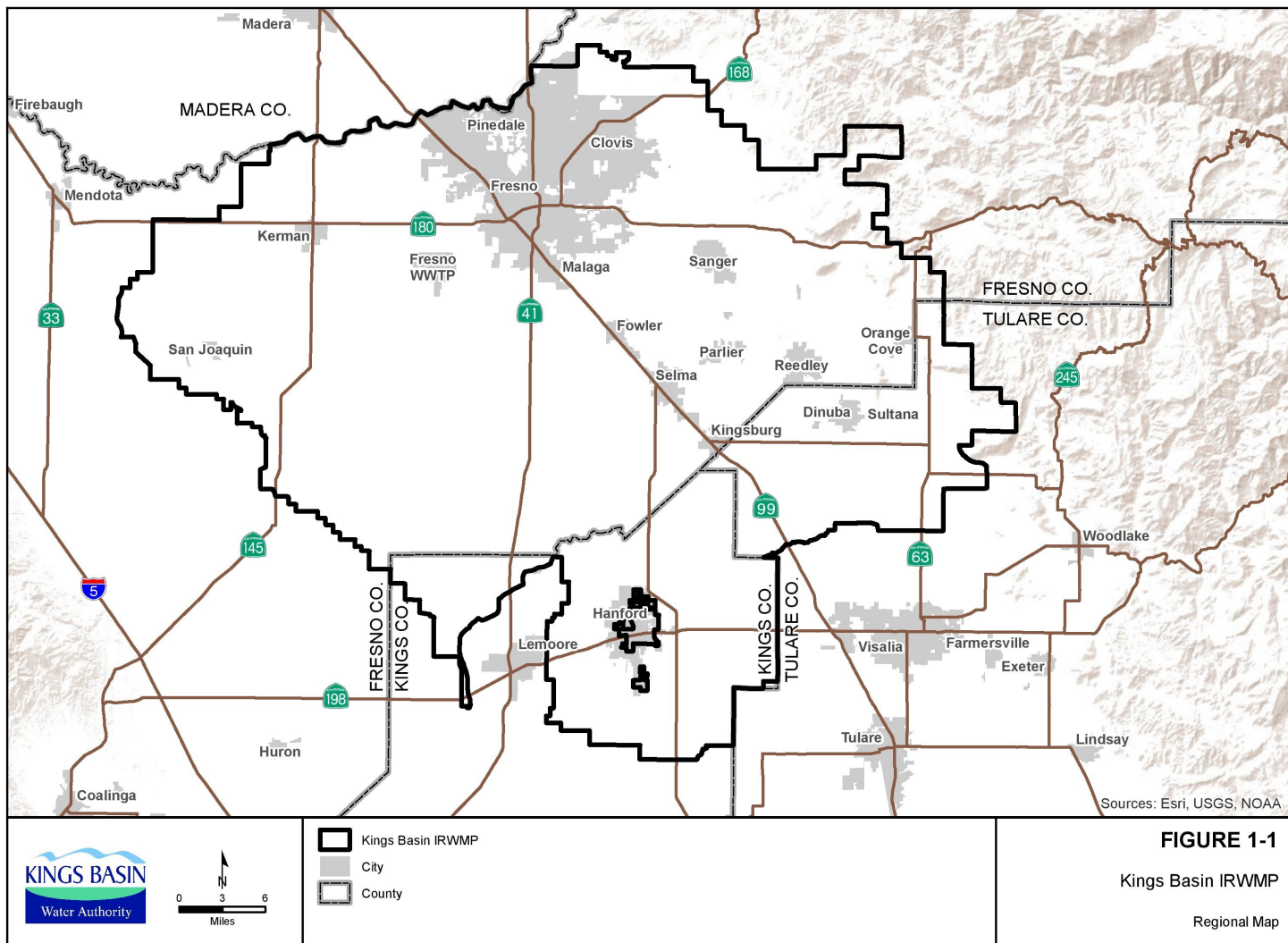
Sonia Sanchez
Community Development Specialist
SoniaS@selfhelpenterprises.org
(559) 802-1689

DEPARTMENT OF WATER RESOURCES (DWR)

Arthur Hinojosa
Chief, Division of IRWM
Arthur.Hinojosa@water.ca.gov
(916) 653-4736

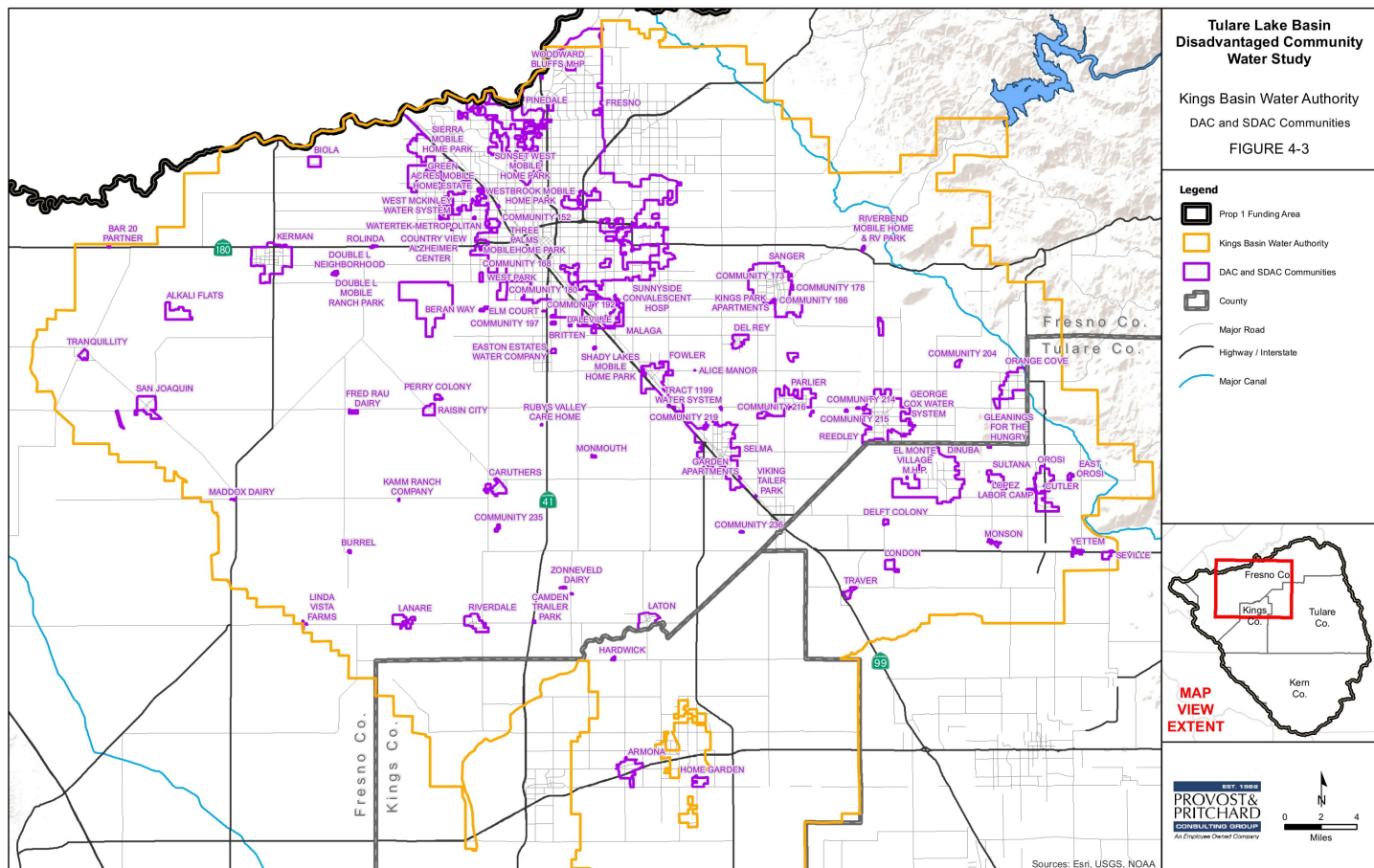
Desiree Ramirez
Project Manager, Division of IRWM
Desiree.Ramirez@water.ca.gov
(916) 653-0975

MAP: IRWM BOUNDARIES



10/10/2018 : G:\Upper Kings Basin IRWMA - 2048\20481602 - 2016 KBWA IRWMP Annual Report\GIS\Map\regional map_updated.mxd

MAP: DISADVANTAGED COMMUNITIES



1/4/2019 : G:\Tulare_County of 1399\139918001-DAC Involvement\GIS\Map\Report\ReportTemplates\Fig 4 - DAC by IRWMDACs_KingsBasinWA.mxd

INTERESTED PARTIES

Armona Community Services District	Laton Community Service District
Bakman Water Company	Liberty Canal Company
Biola Community Services District	Liberty Water District
California Native Plant Society, Sequoia Chapter	London Community Services District
California State University Fresno	Malaga County Water District
City of Kingsburg	McMullin Area GSA
City of Orange Cove	Mid-Valley Water District
City of San Joaquin	North Fork Kings GSA
Community Water Center	Orosi Public Utilities District
County of Kings	Reed Ditch Company
Crescent Canal Company	Riverdale Irrigation District
Cutler Public Utilities District	Riverdale Public Utility District
East Orosi Community Services District	Pinedale County Water District
Easton Community Services District	Sanger Environmental Fund
El Rio Reyes Conservation Trust	Self-Help Enterprises
Hardwick Water Company	Sierra Club, Tehipite Chapter
James Irrigation District	Sierra Resource Conservation District
Kings River Conservancy	Sultana Community Services District
Kings River Water Association	Terranova Ranch, Inc.
Laguna Irrigation District	Tulare Basin Wildlife Partners
Lanare Community Services District	U.C. Cooperative Extension - Fresno

Conozcan su Grupo de Manejo Integrado Regional del Agua: KINGS BASIN WATER AUTHORITY IRWM

¿QUE ES EL MANEJO INTEGRADO REGIONAL DEL AGUA?

El programa de Manejo Integrado Regional del Agua (IRWM, por sus siglas en inglés) es un programa estatal de planificación del agua e implementación voluntario establecido en 2002 para incentivar la colaboración regional entre múltiples agencias de agua y partes interesadas con el fin de abordar múltiples necesidades de agua a nivel regional y avanzar la implementación de proyectos con múltiples beneficios. El programa IRWM, administrado por el Departamento de Recursos Hídricos (DWR, por sus siglas en inglés), otorga becas a los grupos de IRWM para proyectos que apoyan la planificación e implementación del manejo integrado regional del agua, optimizan el

abastecimiento y confiabilidad del agua, protegen o mejoran la calidad del agua y mejoran los ecosistemas. Desde la creación del programa se han formado 48 grupos de IRWM.

Grupo Regional del Manejo de Agua (RWMG por sus siglas en inglés): Formados por acuerdos de poderes conjuntos, memorandos de entendimiento u otros acuerdos entre agencias locales para crear planes regionales para abordar programas o proyectos calificados, también conocidos como Grupos o Regiones de IRWM.

¿POR QUÈ ES IRWM IMPORTANTE ?



IRWM crea una oportunidad única para que diversas partes interesadas se puedan unir y manejar todas las necesidades relacionadas con el agua, identificar desafíos comunes, y avanzar las soluciones compartidas. Trabajar juntos y aprovechar los recursos limitados puede conducir a soluciones más efectivas e económicas y suministros de agua más confiables.

OPORTUNIDADES DE FINANCIACIÓN

Más de \$1.5 mil millones en bonos estatales aprobados por el votante han sido proporcionados al programa de Manejo Integrado Regional del Agua. El bono aprobado por los votantes más reciente, la Proposición 1 (Prop 1), proporcionó \$510 millones a DWR para otorgar subvenciones de IRWM, con asignaciones especificadas a 12 Áreas de Financiación en California. La Área de Financiación de Tulare-Kern es una de las doce Áreas de Financiación y fue asignada \$34 millones. Como requerido por la legislación, al menos el 10% o \$3.4 millones se ha reservado para proyectos que beneficien directamente a las comunidades de bajos recursos (DACs por sus siglas en inglés).

Área de Financiación: Un área de financiación representa una región hidrológica centrada en coordinar un enfoque estratégico del manejo regional de los recursos del agua. Se establecieron doce áreas de financiación en todo el estado y se asignó una cantidad específica de fondos para apoyar las actividades de IRWM.

SU IRWM A SIMPLE VISTA

NOMBRE DEL IRWM: Kings Basin Water Authority IRWM

AÑO QUE SE FORMÓ EL IRWM: 2009

TIPO DE FORMACIÓN: Acuerdo de Poderes Conjuntos

AGENCIAS INVOLUCRADAS: Hay 17 Agencias Miembros y 42 Partes Interesadas. Las Agencias Miembros son: Ciudad de Clovis, Ciudad de Dinuba, Ciudad de Fresno, Ciudad de Kerman, Ciudad de Parlier, Ciudad de Reedley, Ciudad de Sanger, Ciudad de Selma, Condado de Fresno, Condado de Tulare, Distrito de Irrigación de Alta, Distrito de Irrigación Consolidado, Distrito de Irrigación de Fresno, Distrito Metropolitano de Inundación de Fresno, Distrito de Agua del Condado de Kings, Distrito de Conservación del Río Kings y Distrito de Agua de la Ciudad de Raisin. Consulte la página 5 para obtener una lista de las Partes Interesadas.

LÍMITES DEL IRWM: Vea mapa en la página 3.

SU IRWM A SIMPLE VISTA (continuado)

COMUNIDADES DE BAJOS RECURSOS: Vea mapa en la página 4.

MESA DIRECTIVA:

Mary Fast, Ciudad de Reedley – Presidente
Bill Stretch, Distrito de Irrigación de Fresno – Vice Presidente
Paul G. Peschel, Distrito de Conservación del Río Kings – Secretario/Tesorero
Brian Trevarrow, Distrito de Conservación del Río Kings – Tesorero Asistente
Soua Lee, Distrito de Conservación del Río Kings – Gerente de Programa

JUNTAS DEL IRWM: La Mesa Directiva se reúne el tercer miércoles de abril, julio y octubre a las 9:30 AM. El Comité Asesor se reúne el tercer miércoles de marzo, junio y septiembre de 2019 a las 9:30 AM. Todas las reuniones del Comité Asesor y de la Mesa Directiva tienen lugar en el Salón de Conferencias del Buro Agrícola del Condado de Fresno – 1274 W. Hedges Ave., Fresno, CA 93728.

SITIO WEB DEL IRWM: <http://www.kingsbasinauthority.org/>

CÓMO INVOLUCRARSE CON SU IRWM

Obtenga mas Información. Visite el sitio web de su grupo cual contendrá información y actualizaciones significativas.

Regístrese para Obtener Actualizaciones. Póngase en contacto con su IRWM para ser añadido a la lista de partes interesadas. Recibirá información sobre las próximas juntas públicas.

Asistir a Reuniones Públicas. Las reuniones públicas son oportunidades para compartir sus ideas sobre las necesidades comunes de agua, proporcionar información y hacer preguntas.

Únase a un Comité Asesor. Un comité asesor fue formado para asistir a la Mesa Directiva con el desarrollo e implementación del plan de IRWM. Las juntas del Comité Asesor son abiertas al público y cualquier miembro del público puede asistir.

Únase a su Grupo y/o Adopte el Plan IRWM. Póngase en contacto con su IRWM para informarse sobre cómo puede unirse al grupo.

INFORMACIÓN DE CONTACTO

IRWM

Soua Lee
Analista Asociado de Recursos, Distrito de Conservación del Río Kings
slee@krcd.org
(559) 237-5567

SELF-HELP ENTERPRISES

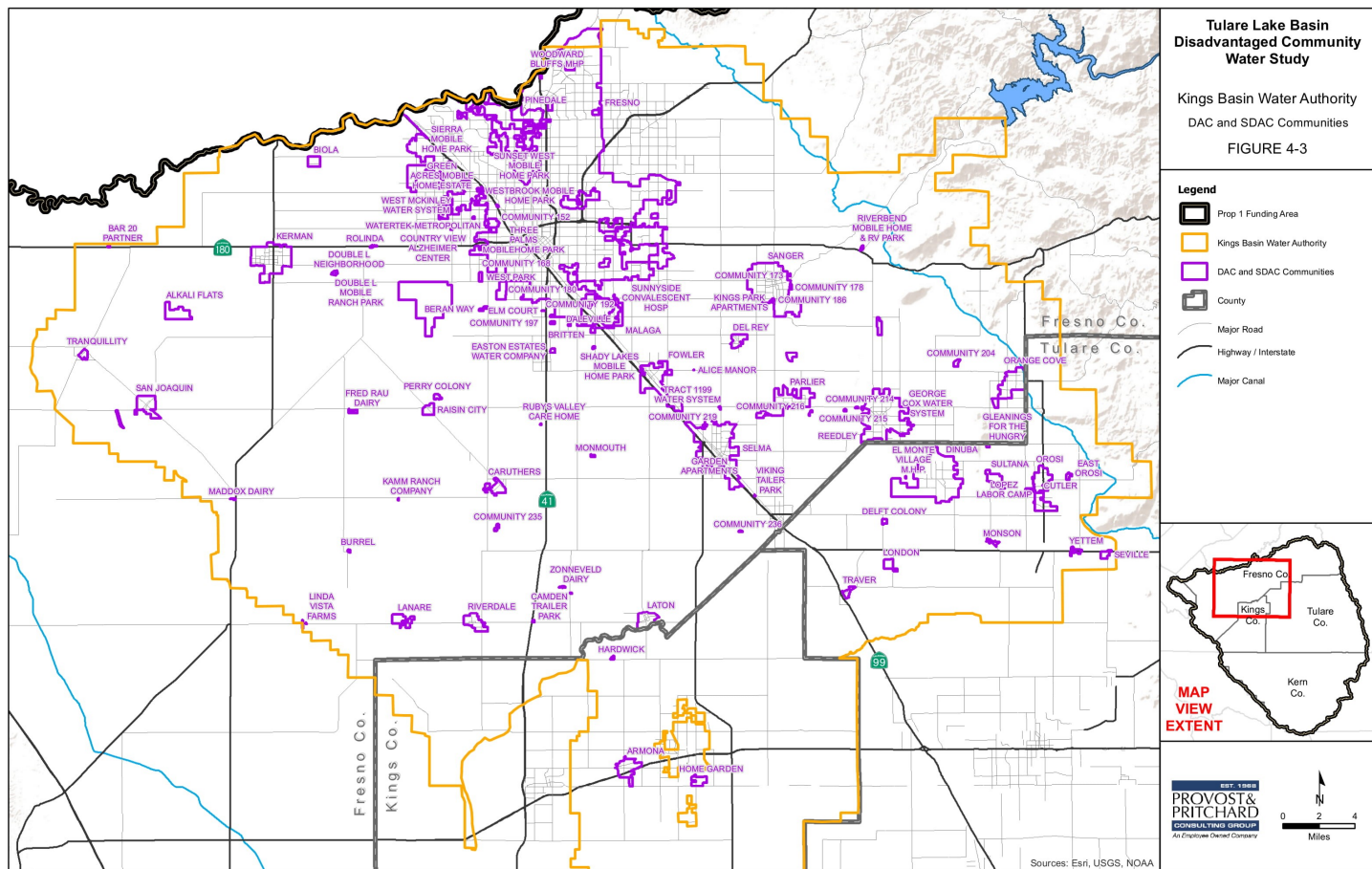
Sonia Sanchez
Especialista de Desarrollo Comunitario
SoniaS@selfhelpenterprises.org
(559) 802-1689

DEPARTAMENTO DE RECURSOS HÍDRICOS

Arthur Hinojosa
Jefe, División de IRWM
Arthur.Hinojosa@water.ca.gov
(916) 653-4736

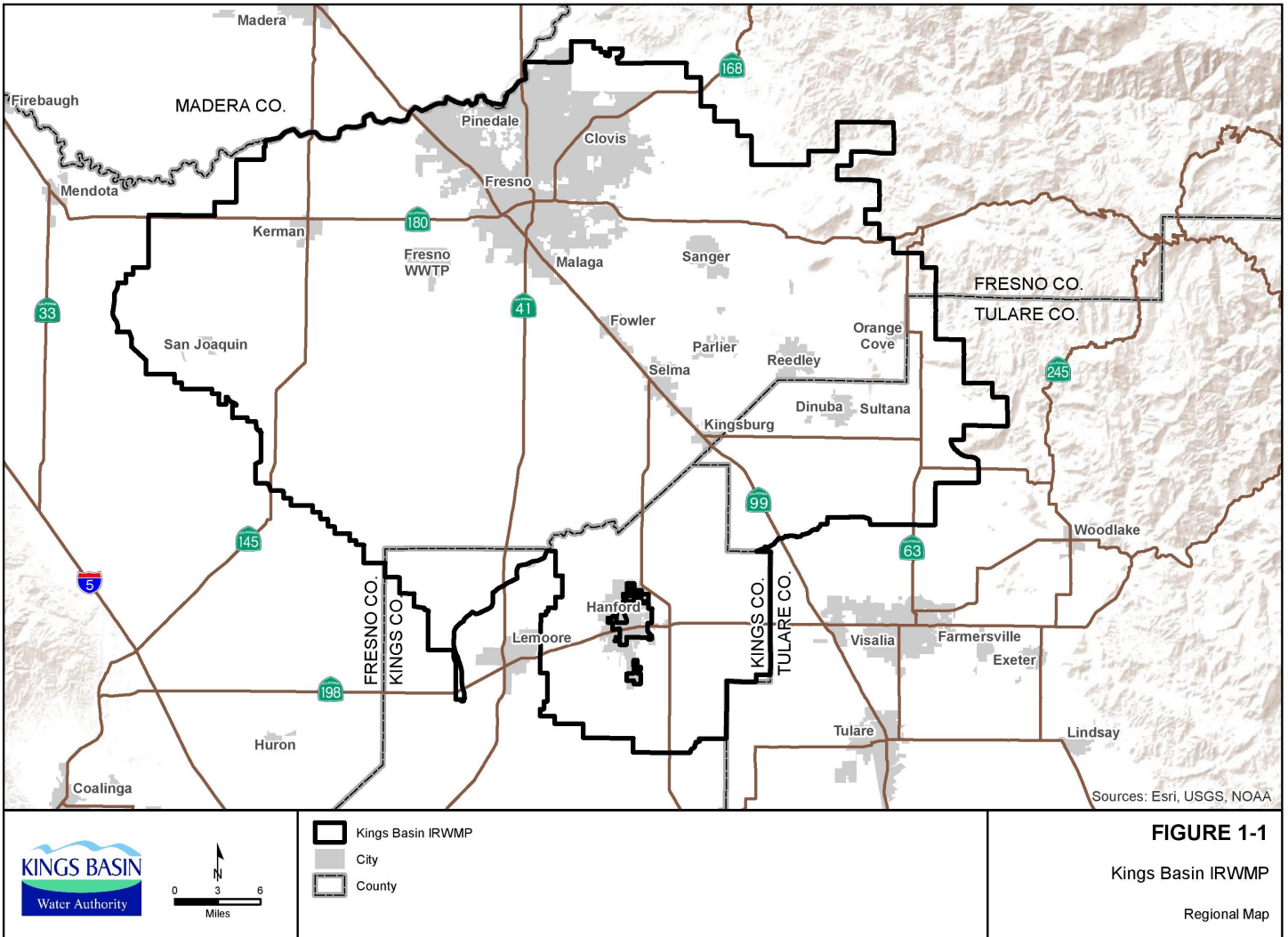
Desiree Ramirez
Gerente de Proyectos, División de IRWM
Desiree.Ramirez@water.ca.gov
(916) 653-0975

MAPA: COMUNIDADES DE BAJOS RECURSOS



1/4/2019 : G:\Tulare_County of 1399\139918001-DAC Involvement\GIS\Map\Report\ReportTemplates\Fig 4 - DAC by IRWMDACs_KingsBasinWA.mxd

MAPA: LÍMITES DEL IRWM



Sources: Esri, USGS, NOAA

FIGURE 1-1

Kings Basin IRWMP

Regional Map

PARTES INTERSADAS

Distrito de Servicios Comunitarios de Armona	Compañía Liberty Canal
Compañía de Agua de Bakman	Distrito de Agua de Liberty
Distrito de Servicios Comunitarios de Biola	Distrito de Servicio Comunitarios de London
Sociedad de Plantas Nativas de California, Capítulo de Sequoia	Distrito de Agua del Condado de Málaga
Universidad Estatal de California en Fresno	GSA del Área de McMullin
Ciudad de Kingsburg	Distrito de Agua de Mid-Valley
Ciudad de Orange Cove	GSA del North Fork Kings
Ciudad de San Joaquín	Distrito de Servicios Públicos de Orosi
Centro Comunitario de Agua	Compañía Reed Ditch
Condado de Kings	Distrito de Irrigación de Riverdale
Compañía de Canal Crescent	Distrito de Servicios Públicos de Riverdale
Distrito de Utilidades Públicas de Cutler	Distrito de Agua del Condado de Pinedale
Distrito de Servicios Comunitarios del Este de Orosi	Fondo Medioambiental de Sanger
Distrito de Servicios Comunitario de Easton	Self-Help Enterprises
Fondo Fiduciario de Conservación de El Rio Kings	Sierra Club, Capítulo Tehipite
Compañía de Agua de Hardwick	Distrito de Conservación de Recursos de Sierra
Distrito de Irrigación de James	Distrito de Servicios Comunitarios de Sultana
Conservación del Rio Kings	Terranova Ranch, Inc.
Asociación de Agua del Rio Kings	Tulare Basin Wildlife Partners
Distrito de Irrigación de Laguna	Extensión Cooperativa U.C. - Fresno
Distrito de Servicios Comunitarios de Lanare	
Distrito de Servicio Comunitarios de Laton	



Folleto desarrollado por: